



SITUATION METEOROLOGIQUE: Précipitations faibles à modérées sur l'ensemble du pays

Situation pluviométrique

La troisième décade du mois de juin 2012 a été caractérisée par des précipitations faibles à modérées sur l'ensemble du territoire. Ces précipitations ont été très éparpillées à l'Ouest avec une fréquence de un à deux jours pluvieux. Au Centre Est du pays, elles ont été bien réparties au cours de la décade.

Le cumul décadaire a oscillé

entre 10 et 122 mm pour la majorité des postes suivis (**fig.1**). Quant au cumul saisonnier il est compris entre 60 et 300 mm pour les postes les plus arrosés de la bande agricole (**fig. 2**). Ce cumul, comparé à celui de l'année passée, est déficitaire sur 51% des postes (majoritairement localisés à l'Ouest du pays) (**fig.3**). Par rapport au cumul moyen de la période 1981_2010, il est excédentaire à 54% (**fig 4**).

(Suite lire P.2)

SITUATION AGRICOLE : légère augmentation des prix des céréales sèches

Situation des cultures (non parvenue)

Situation alimentaire

Contrairement à la semaine passée, la situation des prix sur les marchés céréaliers nationaux au cours de cette semaine est marquée par une légère augmentation des prix du mil (+1%), du sorgho et du maïs (+2% chacun). Cet accroissement des prix de ces produits s'explique essentiellement par l'importance de la demande sur les marchés suivis. Toutefois, pour le riz importé, la situation actuelle est dominée par une quasi stabilité de son prix moyen du fait de la régularité de son offre sur les marchés face à une demande relativement stable.

Comparés à leurs niveaux de la même période de l'année passée (2011), les prix moyens actuels des céréales sèches (mil, sorgho et maïs) affichent des niveaux de prix plus élevés respectivement de 51%, 43% et 15%. Par contre, le prix moyen actuel du riz importé est resté à un niveau plus bas de 1% comparé à celui de l'année passée à la même période.

Sommaire :

- *Précipitations faibles à modérées sur l'ensemble du pays.*
- *Cumul pluviométrique depuis le début de la campagne excédentaire par rapport à la moyenne 1981-2010 et déficitaire par rapport à l'année passée à la même période.*
- *Importants écoulements des cours d'eau au gré des bonnes précipitations enregistrées cette décade.*
- *Niveaux de prix des céréales sèches (excepté le riz) très élevées par rapport à leurs niveaux de l'année passée à la même période.*

Dans ce numéro :

Situation pluviométrique	P. 1 & 2
Situation des cultures	P.1
Situation alimentaire	P. 1
Situation hydrologique	P. 2
Situation phytosanitaire	P. 3
Situation pastorale	P. 3

SITUATION METEOROLOGIQUE (suite)

Situation pluviométrique (suite)

Fig.1: Cumul décadaire

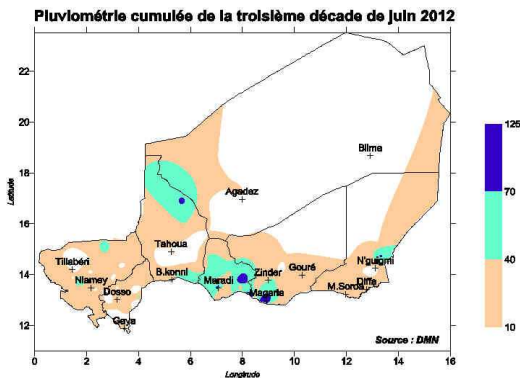


Fig.2: Cumul depuis le début de la saison

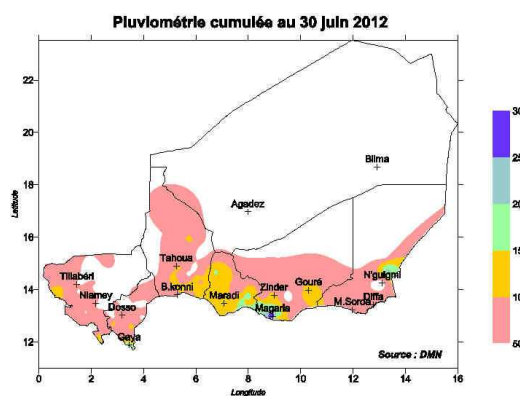


Fig.3: Ecart par rapport à l'année passée

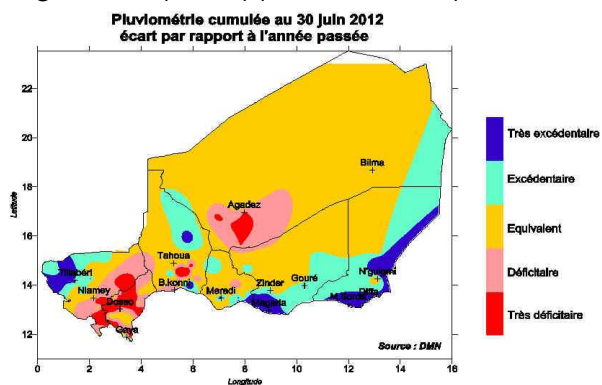
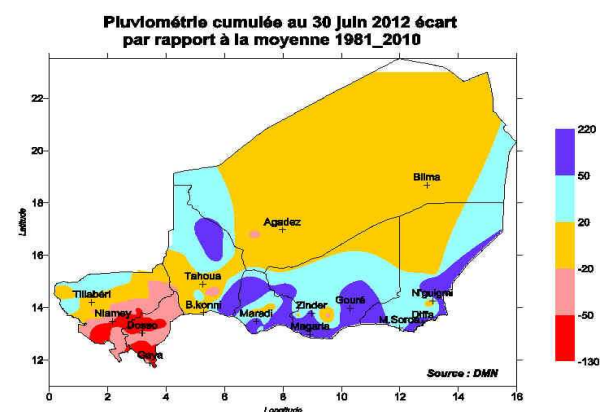


Fig. 4: Ecart par rapport à la moyenne 1981-2010



SITUATION HYDROLOGIQUE : Amélioration significative des écoulements des cours d'eau

A la faveur de précipitations de plus en plus abondantes et régulières, la situation hydrologique au Niger s'est améliorée de manière significative au cours de la troisième décennie du mois de juin. Le remplissage des mares et des rivières se poursuit normalement.

Dans les bassins des principaux systèmes hydrologiques de l'intérieur du pays (Maggia, Goulbis, Koramas, etc.), les écoulements sont de plus en plus importants et réguliers.

A l'est du pays, dans le bassin du Lac-Tchad, les premiers écoulements de la Komadougou Yobé sont arrivés à Bagara (Diffa) dans la journée du 29 juin.

Dans le bassin occidental, les niveaux d'eau du fleuve Niger évoluent également au gré des pluies locales. A la station de Niamey, le début de la troisième décennie a été marqué par une importante évolution à la hausse des débits qui sont passés de 119 m³/s à 279 m³/s entre le 20 et le 21 du mois, pour atteindre une valeur maximale de 347 m³/s observée le 27 juin.

L'hydrogramme du fleuve ainsi observé à Niamey pendant cette décennie se situe largement

au-dessus de ceux de l'année passée et de la moyenne des dix dernières années. Il est sans commune mesure avec celui de 1985, année au cours de laquelle un arrêt des écoulements du fleuve a été observé à Niamey pendant la même période. (Voir fig.5).

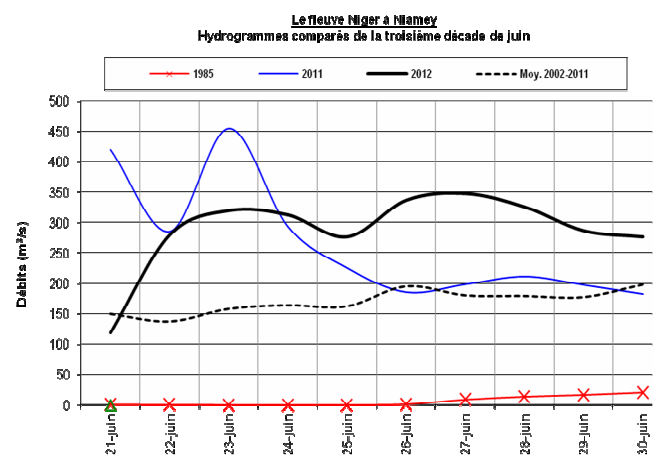


Figure 5: Hydrogramme 2ème décennie de juin 2012
Source DRE figure n°4 évolution de l'hydrogramme du fleuve Niger à Niamey

SITUATION AGRICOLE (suite)

Tableau n°2 : Prix des céréales en FCFA / 100kg de mil

REGIONS	Mil	Sorgho	Niébé	Maïs	Riz
AGADEZ	27716	23318		24900	22500
DIFFA	25353	21238		24037	24056
DOSSO	25550	21250		21583	21583
MARADI	26124	23833		23000	23000
TAHOUA	26643	22768		22667	22000
TILLABERI	25317	22137		23514	238889
ZINDER	27357	23429		22286	21143
NIAMEY	27750	22500		21750	19000
Moyenne Nationale	26476	22559		22967	22146

Source: SIMA

Situation phytosanitaire générale: non parvenue

PERSPECTIVES SUR LE PLAN ALIMENTAIRE

Disponibilité :

- ☞ Pour les céréales sèches (mil, sorgho et maïs) on pourrait s'attendre à une baisse de leurs offres à cause de l'épuisement progressif du stock commerçant et paysan et de la demande croissante,
- ☞ Pour le riz importé, compte tenu des stocks détenus par les principaux exportateurs mondiaux, l'offre serait probablement régulière.

Prix:

La hausse des prix des céréales pourrait se poursuivre à cause:

- ☞ Du retard accusé dans l'installation des pluies,
- ☞ de l'approche du mois de Ramadan,
- ☞ de l'épuisement du stock commerçant et paysan,
- ☞ du niveau élevé des prix sur les marchés d'approvisionnement,
- ☞ de l'état des routes,
- ☞ des taxes informelles,
- ☞ des mesures prises par certains Etats.

SITUATION PASTORALE: non parvenue

GROUPE DE TRAVAIL PLURIDISCIPLINAIRE (GTP-NIGER)

Chef de file du groupe:
Direction de la Météorologie Nationale du Niger
BP 218 Niamey (NIGER)

Téléphone : 00 227 20 73 21 60
Télécopie : 00 227 20 73 38 37
Messagerie : dmn@intnet.ne

« La météorologie au service du développement et pour la sécurité des personnes et des biens »



Participant à l'élaboration de ce Bulletin :

- ❖ CABINET DU PREMIER MINISTRE
 - La Cellule de Coordination du Système d'Alerte Précoce (CC/SAP)
 - BP : 893
 - Tel : 20.72.39.53
 - Fax : 20.72.34.56
- ❖ MINISTERE DES TRANSPORTS
 - Direction de la Météorologie Nationale : Coordonnateur GTP
 - BP : 218
 - Tel : 20.73.21.60
 - Fax : 20.73.38.37
- ❖ MINISTERE DE L'AGRICULTUE
 - Direction de la Statistique (DS)
 - BP : 323
 - Tel : 20.75.27.72
 - Direction Générale de la Protection des Végétaux (DPV)
 - BP : 323
 - Tel : 20.74.25.56 - 20.74.19.83
- ❖ MINISTERE DE L'ELEVAGE ET DE S INDUSTRIES ANIMALES
 - Direction du Développement Pastoral (DDP)
 - BP : 1268
 - Tel : 20.73.21.47 - 20.73.31.59
- ❖ MINISTERE DE L'EAU, DE L'ENVIRONNEMENT ET DE LA LUTTE CONTRE LA DESERTIFICATION
 - Direction des Ressources en Eau (DRE)
 - BP : 257
 - Tel : 20.72.38.85

Avec la participation de la Gendarmerie Nationale (Ministère de la Défense), FNIS : Radio Présidence (Ministère de l'Intérieur et de la Décentralisation) pour la transmission des données.