

- I. Situation météorologique et hydrologique
- II. État des cultures et Situation phytosanitaire
- III. Etat des pâturages, points d'eau et mouvement des animaux
- IV. Situation halieutique
- V. Situation des marchés agricoles
- VI. Perspectives
- VII. Avis et Conseils

Bulletin d'Information Agro-Hydro-Météorologique Décadaire

Décade du 1^{er} au 10 septembre 2009

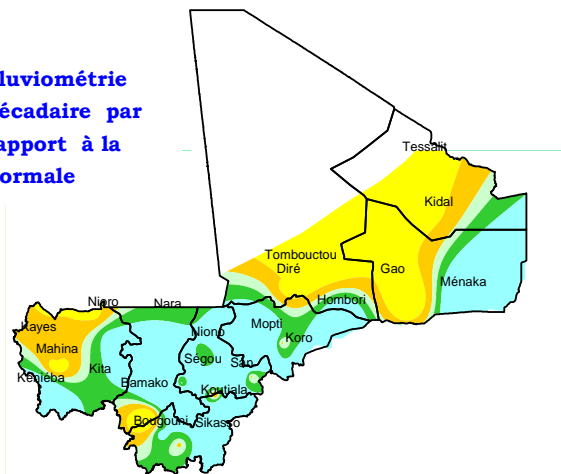
I- Situations météorologique et hydrologique

La situation météorologique au cours de la décade du 1^{er} au 10 septembre 2009 a été caractérisée par le maintien de l'air humide sur le pays.

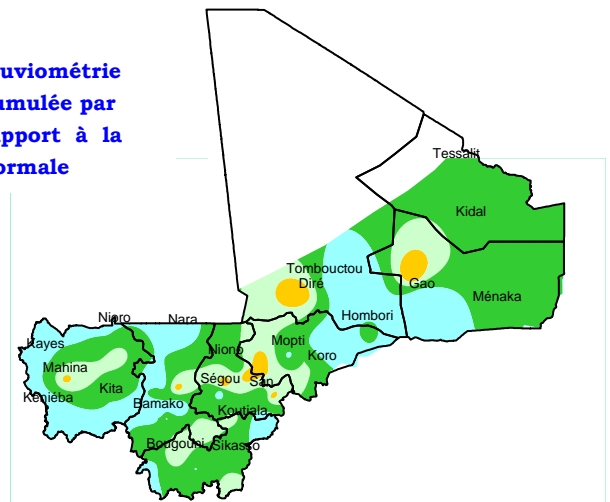
Les hauteurs de pluie recueillies pendant la période ont été déficitaires dans les régions de Tombouctou, Kidal et dans le Nord de la région de Kayes. Ailleurs, elles ont été normales à excédentaires.

Le cumul des pluies recueillies du 1^{er} mai au 10 septembre 2009 est dans l'ensemble normal à excédentaire. Ce cumul avoisine celui de l'année dernière.

Pluviométrie décadaire par rapport à la normale



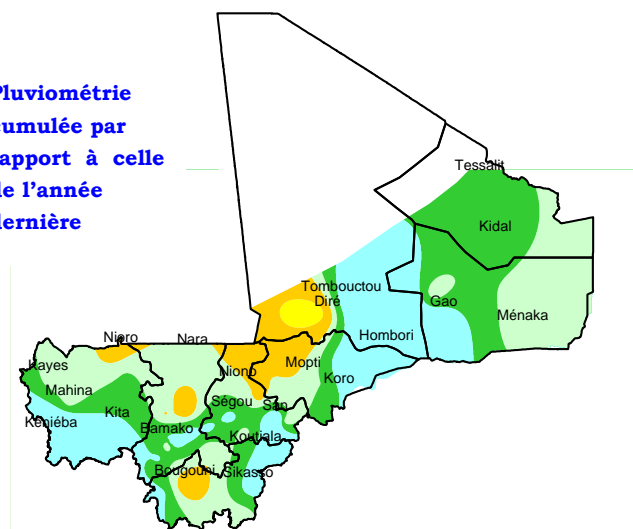
Pluviométrie cumulée par rapport à la normale



Il est aussi supérieur à celui de l'année dernière dans la majorité des stations du pays.

	Très déficitaire		Normale
	Déficiente		Pas de pluies
	Légèrement déficitaire		Excédentaire

Pluviométrie cumulée par rapport à celle de l'année dernière



Au plan hydrologique, La situation hydrologique décadaire a été caractérisée par la montée de niveau sur tous les cours d'eau.

Les niveaux moyens décennaux sont inférieurs à ceux de la moyenne à l'exception du Baoulé à Bougouni et du Niger à Bamako.

Ils sont également inférieurs à ceux de l'année dernière sur tous les cours d'eau à l'exception du Baoulé à Bougouni du Sénégal à Kayes et de la retenue du barrage de Selingué.

Tableau hydrologique

Stations	Fleuves	H(cm)		Ecart		Débit m ³ /s
		Moy	2008	08-07	08-moy	
Bamako	Niger	202	230	50	28	+
Koulikoro	Niger	354	347	77	-7	1970
Kirango	Niger	340	297	77	-47	1560
Mopti	Bani	381	390	67	9	1080
Diré	Niger	212	259	166	27	699
Gao	Niger	147	178	111	31	+
Ansongo	Niger	131	150	64	19	408
Bougouni	Baoulé	299	390	-13	91	192
Selingué amont	Sankarani	+	34212	107	+	+
Kayes	Sénégal	435	317	-79	-118	631
Manantaly amont	Bafing	+	19595	310	+	+
Niafunké	Niger	231	255	161	24	+

Le signe + indique les valeurs inconnues.

II –Etat des cultures et Situation phytosanitaire

D'une manière générale, le mil/le sorgho sont au stade initiation paniculaire, début épiaison, le maïs : est au stade épiaison, maturation, l'arachide à la formation des gousses, début maturation; les riz de bas-fonds et pluvial à la montaison-initiation paniculaire, début épiaison ; le niébé grain à la floraison-fructification et le coton à la floraison-capsulaison. .

L'état végétatif des cultures et l'aspect général des champs est bon dans l'ensemble.

La situation phytosanitaire est restée relativement calme dans son ensemble. Toutefois elle a été caractérisée par la manifestation de trois principaux ennemis des cultures qui sont les

sautériaux, les coléoptères floricoles et les oiseaux granivores.

Des infestations localisées de sautériaux ont été signalées dans les jachères et les abords des champs à Kayes.

La poursuite des d'éclosions localisées de larves dans les régions de Mopti (cercles de Bandiagara et de Mopti), Tombouctou et Gao. 412 ha ont été Traités contre 420 ha infestés

Les mouvements des oiseaux granivores Quelea quelea sont observés à Mopti, dans les cercles de Douentza, Mopti, Tenenkou et Djenné. Les densités observées dans les dortoirs sont de 1000 à 2000 individus /ha en dortoirs instables.

Les coléoptères floricoles du mil (cantharides et cétoines) ont fait leur apparition à Koulikoro et à Kayes au total 310 ha ont été traités

La situation du criquet pèlerin demeure toujours calme sur l'ensemble du pays, aucune signalisation n'a été enregistrée au cours de la décennie.

III- Etat des pâturages, des points d'eau et le mouvement des animaux

Les pâturages herbacés et aériens sont très bien fournis avec un état végétatif et un aspect général assez satisfaisants dans l'ensemble. Une amélioration notable est également constatée dans les régions nord suite aux précipitations enregistrées.

Les conditions d'abreuvement, l'état d'embonpoint des animaux et le niveau des productions animales sont bons dans l'ensemble. Toutefois, la situation reste globalement moyenne dans les régions de Tombouctou, Gao et Kidal.

Les troupeaux transhumants sont actuellement dans les pâturages d'hivernage. Quelques concentrations inhabituelles de troupeaux existent encore dans le cercle de Kidal, les localités de Talataye et Tinhamma (cercle d'Ansongo) ainsi que les zones pastorales

frontalières du Niger et du Burkina Faso en provenance de Ménaka, Intillit, Tidjalalène, Dogay et Abeibara. Ces concentrations sont dues non seulement au manque de pâturages mais aussi à l'insécurité dans ces zones. On a enregistré aussi la présence des transhumants de Mopti et de Ségou dans les cercles Banamba et Nara en transit pour la Mauritanie.

VI- Perspectives

Sur le plan météorologique, des pluies intermittentes faibles à modérées parfois importantes continueront de se produire sur l'ensemble du pays.

Les conditions hydriques actuelles et celles attendues devront permettre aux cultures de poursuivre leur développement normal.

Sur le plan hydrologique, la montée de niveau devrait se poursuivre normalement sur tous les cours d'eau.

Sur le plan phytosanitaire, on assistera à une plus grande pression des sautériaux de complexe des savanes sur les cultures de mil, sorgho et maïs ; un début de regroupement des oiseaux granivores pour leur phase de reproduction dans les Régions de Koulikoro, Ségou, Mopti, Tombouctou et Gao et des infestations localisées des champs de mil par les insectes floricoles (cantharides).

Sur le plan pastoral, on assistera à une amélioration des conditions d'alimentation et d'abreuvement des animaux dans les différentes zones agropastorales du pays.

Sur le plan forestier, l'augmentation du taux de couverture du sol par les formations végétales dans les Régions Sud du Pays ; l'amélioration des conditions de vie de la faune sauvage ; la poursuite du développement des souches de rejets au niveau des formations forestières.

VII - Avis et Conseils

(Valables du 11 au 20 septembre 2009)

1. Les paysans doivent tenir compte de la prévision météorologique quotidienne pour les différents travaux d'entretien des champs.
2. Il est demandé aux éleveurs et agro éleveurs de continuer l'installation des parcelles de cultures fourragères ; de poursuivre également le respect des pistes pastorales et gîtes d'étape conformément aux conventions locales, communales et intercommunales et de se munir de carnet sanitaire des animaux et de certificat international de transhumance en cas de besoin.
3. Il est demandé aux planteurs de poursuivre le reboisement ; les travaux d'entretien pour les nouvelles parcelles ; et de poursuivre également les activités de regarnissage au niveau de toutes les plantations réalisées.

Bamako, 14 Septembre 2009
Le GTPA

