

BOLLETTINO AGROMETEOROLOGICO NAZIONALE

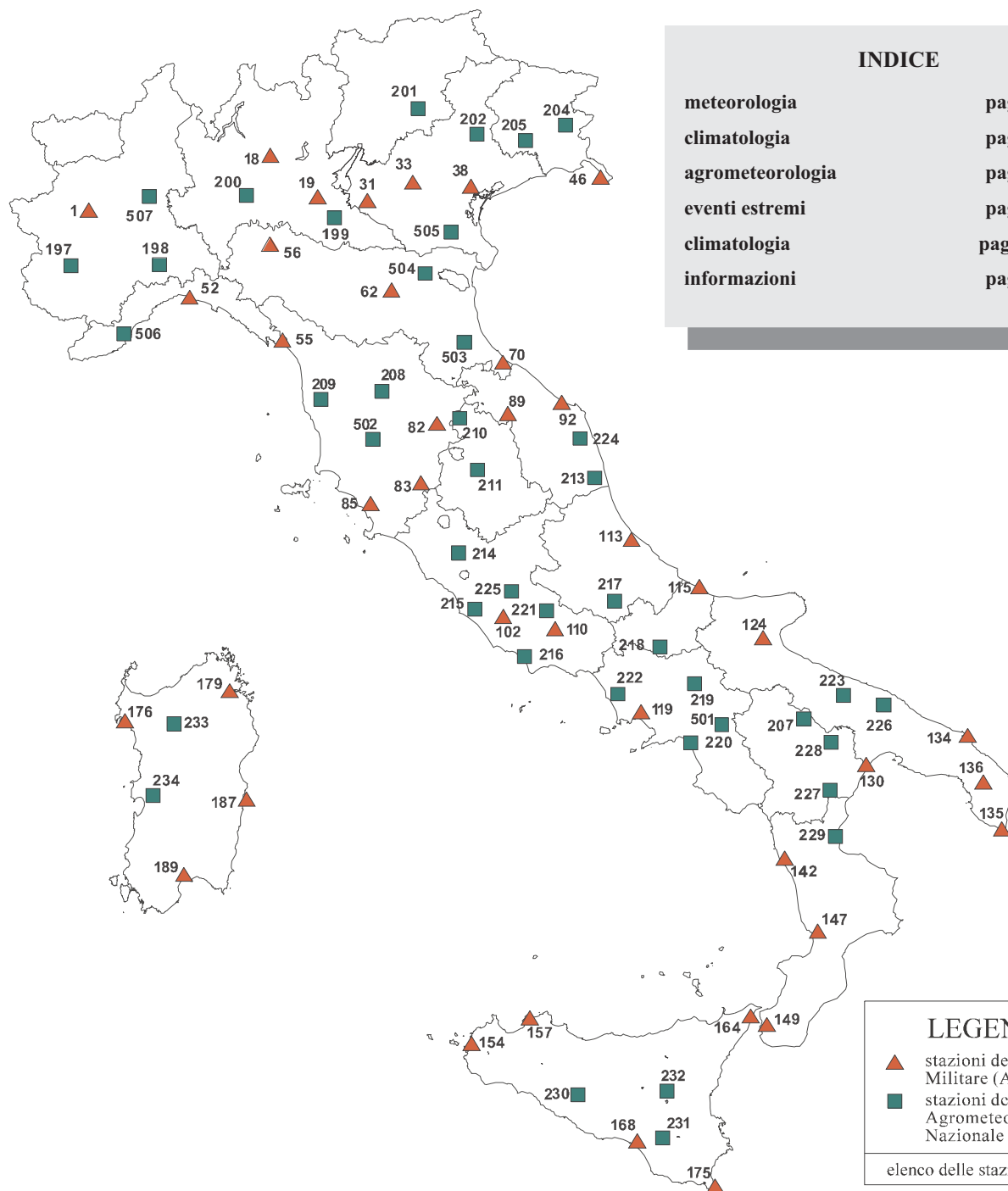
CRA - UNITA' DI RICERCA PER LA CLIMATOLOGIA E LA METEOROLOGIA APPLICATE
ALL'AGRICOLTURA

Anno XVI, n. 4

MENSILE

Aprile 2008

Spedizione in abbonamento postale 70% - Filiale di Roma



INDICE

meteorologia	pag. 2 - 3
climatologia	pag. 4 - 7
agrometeorologia	pag. 8 - 12
eventi estremi	pag. 13 -14
climatologia	pag. 15
informazioni	pag. 16

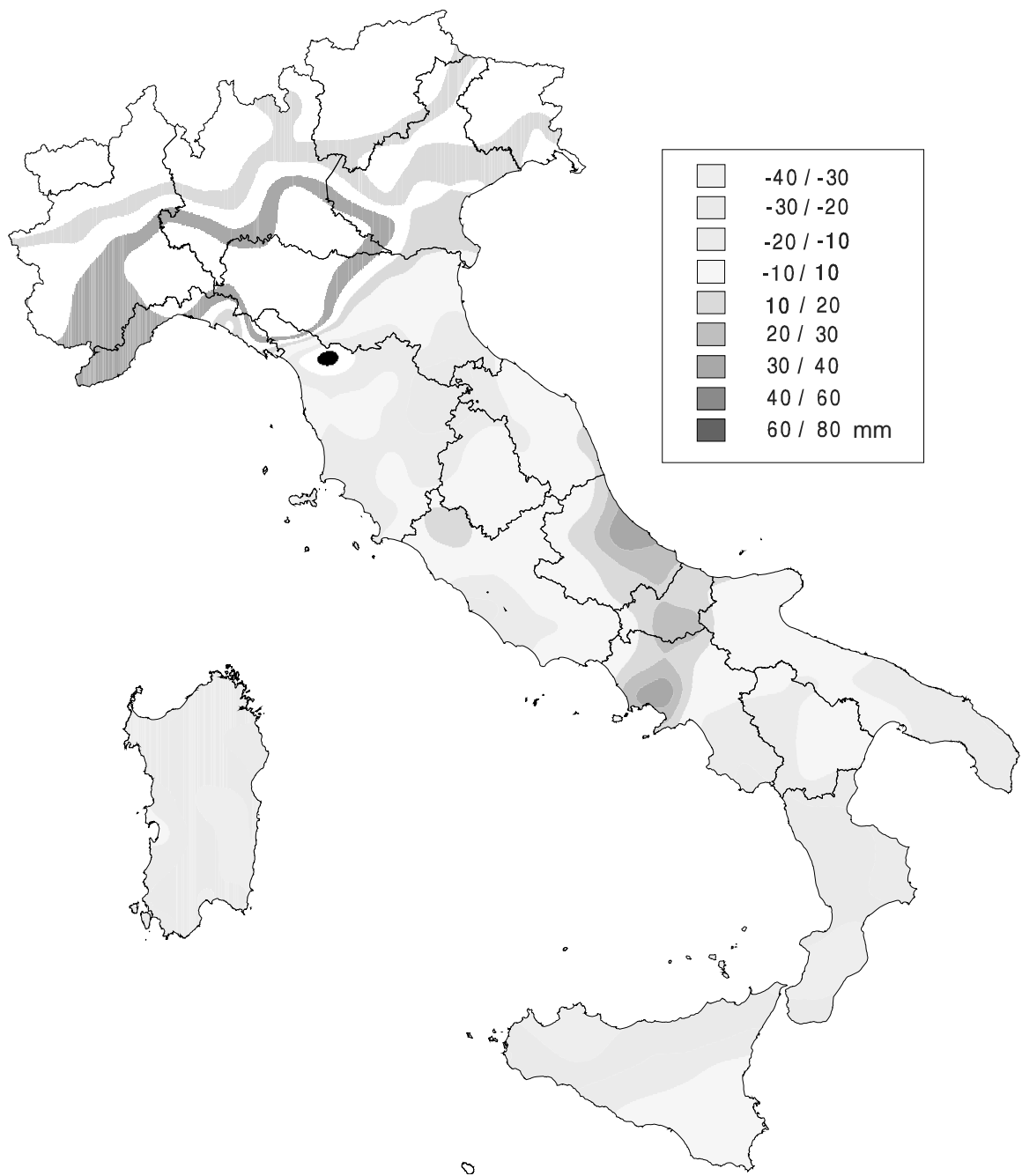
LEGENDA

- ▲ stazioni dell' Aeronautica Militare (AM)
- stazioni della Rete Agrometeorologica Nazionale (RAN)

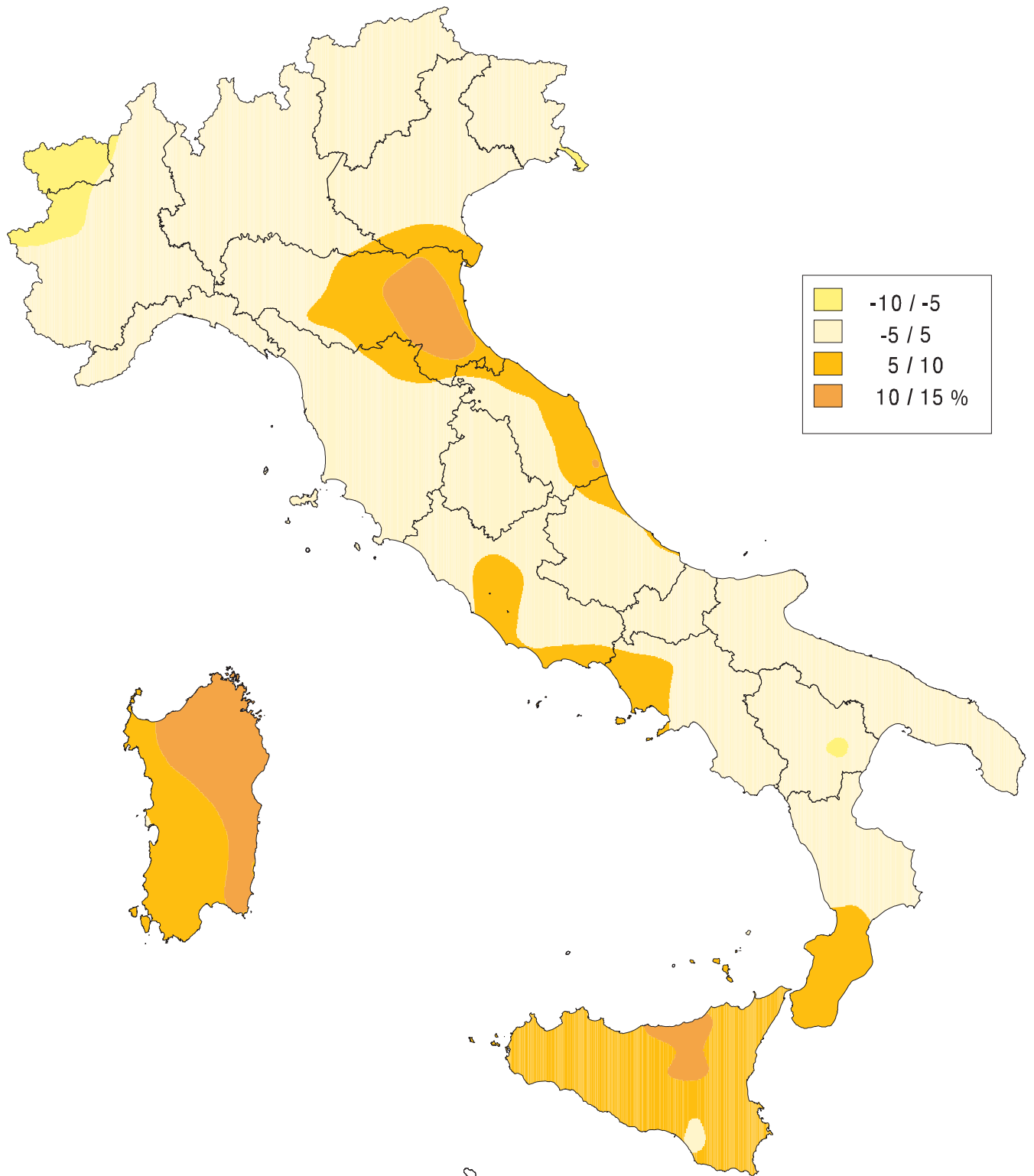
elenco delle stazioni a pag. 16

Valori mensili della velocità e della direzione del vento - aprile 2008

STAZIONI	N		NE		E		SE		S		SW		W		NW		Calma (*)									
	velocita'	%	velocita'	%	velocita'	%	velocita'	%	velocita'	%	velocita'	%	velocita'	%	velocita'	%										
	med max		med max		med max		med max		med max		med max		med max		med max											
TORINO CASELLE	2,1	4,6	17	2,0	5,1	16	2,2	5,1	17	1,8	3,6	8	1,7	3,6	5	1,9	3,6	3	1,7	3,0	6	2,6	8,2	17	11	
VERCELLI	2,6	8,8	16	2,7	9,4	18	2,9	7,0	14	3,1	7,8	13	2,1	7,8	8	1,5	5,2	7	2,0	6,1	9	1,9	7,7	9	6	
VERZUOLO	1,6	3,9	11	2,0	5,1	17	1,6	4,1	9	1,6	3,7	3	1,7	4,1	4	1,4	3,2	4	1,9	4,9	12	1,8	4,5	34	6	
CARPENETO	2,2	6,9	13	2,2	6,6	5	1,2	2,9	2	4,4	10,7	10	4,8	11,1	27	1,5	5,7	11	2,1	5,5	17	2,0	6,0	9	6	
ORIO AL SERIO	2,7	6,1	22	2,5	4,6	14	3,1	5,6	17	4,1	7,2	10	3,4	5,1	12	3,4	6,1	9	3,3	7,2	10	4,4	8,7	6	0	
BRESCIA GHEDI	2,3	8,2	6	2,7	8,7	12	3,3	7,7	27	2,1	5,1	7	2,2	4,1	8	1,8	4,1	8	3,1	8,7	12	2,1	3,6	4	16	
PIUBEGA	1,8	7,2	5	2,0	6,7	9	2,7	8,5	25	2,2	7,0	12	1,8	5,5	7	2,1	6,2	10	2,5	11,3	15	2,2	9,6	10	7	
MONTANASO LOMBARDO	2,0	8,2	7	1,7	5,1	15	2,4	8,1	20	2,0	6,1	6	1,8	4,4	5	2,4	6,5	11	2,1	6,2	20	2,3	8,8	10	6	
VIGALZANO	1,9	5,7	5	1,4	7,5	4	1,1	3,7	5	1,5	4,4	6	2,9	7,5	14	1,8	5,6	6	3,0	6,8	19	2,5	7,4	20	21	
VERONA VILLAFRANCA	2,2	4,1	12	3,7	9,2	8	4,3	8,7	22	2,7	8,2	9	2,4	5,1	8	2,7	7,2	13	3,5	8,2	14	1,9	3,6	8	6	
VICENZA	-	-	-	-	-	-	-	-	-	-	-	-	-	-	-	-	-	-	-	-	-	-	-	-	-	-
SUSEGANA	1,7	4,7	13	2,2	9,3	14	2,4	10,1	13	2,0	5,1	10	2,5	5,8	8	3,2	8,6	10	1,8	5,7	20	1,4	6,2	10	2	
VENEZIA TESSERA	2,3	6,1	20	3,4	8,2	13	2,8	6,6	11	3,1	6,6	14	3,0	6,1	8	3,1	10,2	8	2,3	7,7	6	1,4	2,0	5	15	
ROVIGO	2,9	7,8	7	2,9	10,7	19	3,3	14,4	8	3,0	7,5	3	1,6	3,9	1	2,9	8,5	3	4,3	11,4	7	2,9	8,6	3	49	
CIVIDALE	1,7	8,1	4	1,9	6,7	7	2,6	7,3	49	1,9	4,8	6	2,7	7,8	12	2,3	5,9	9	2,2	5,6	5	1,8	5,1	2	6	
TRIESTE	1,9	4,1	2	2,4	8,2	16	2,4	6,6	32	2,0	4,1	9	3,3	6,6	3	1,7	3,0	6	1,7	3,6	10	1,2	1,5	2	20	
FIUME VENETO	1,5	6,3	15	1,9	7,9	27	1,6	7,3	11	1,7	4,3	9	2,0	5,2	10	2,6	7,9	11	1,5	4,6	3	1,1	3,5	3	11	
ALBENGA	3,8	8,8	4	3,3	7,8	8	2,7	6,8	12	2,8	5,6	9	4,0	9,2	14	2,3	6,6	15	2,2	8,1	31	2,9	8,3	4	3	
GENOVA SESTRI	4,9	8,7	15	3,2	6,6	22	5,0	10,8	17	5,5	14,9	26	4,3	10,2	12	2,3	5,6	3	2,0	3,0	3	4,8	5,6	1	1	
SARZANA LUNI	3,9	5,6	5	1,8	2,0	2	2,0	3,0	3	2,4	5,6	13	2,1	3,6	35	2,0	3,6	5	-	-	0	2,8	4,1	17	20	
PIACENZA	2,0	4,1	12	3,2	8,7	21	2,4	5,1	13	2,3	4,6	5	2,7	4,6	9	3,3	7,2	13	3,3	6,1	9	3,2	9,7	10	8	
GUALDO	1,8	5,9	9	2,2	13,5	14	3,0	12,7	17	2,6	7,6	12	2,5	6,8	9	1,7	6,9	10	2,5	6,6	16	1,7	6,1	6	7	
BOLOGNA B. PANIGALE	2,3	4,6	12	2,7	5,1	12	3,1	7,2	19	3,3	9,7	4	3,3	5,6	13	3,5	8,2	15	3,4	7,2	13	2,3	4,6	9	3	
CESENA	1,9	4,9	5	2,3	8,6	8	2,4	7,7	13	1,5	5,7	7	1,9	5,4	33	2,6	6,2	12	2,4	6,6	7	2,4	7,3	8	7	
RIMINI	3,2	5,6	8	3,5	12,3	9	3,8	7,7	13	2,3	4,1	7	2,6	6,6	28	4,1	8,7	10	2,6	5,6	6	2,8	4,6	7	12	
SAN CASCIANO	1,9	6,4	12	1,9	6,2	11	1,7	5,0	8	1,7	4,7	17	1,4	4,7	6	1,3	4,7	3	2,4	6,3	14	2,2	6,4	17	12	
SAN PIERO A GRADO	1,7	4,6	2	1,3	3,6	2	1,8	5,3	5	1,6	6,8	18	1,6	5,9	4	3,1	7,8	15	2,8	8,1	18	2,6	6,5	13	23	
POMARANZE	2,3	6,8	3	2,9	7,4	9	2,7	7,9	8	3,8	11,0	21	2,9	7,2	12	2,8	9,0	14	3,8	9,4	21	2,8	6,6	4	8	
AREZZO	3,0	4,1	2	3,3	6,1	4	2,6	5,6	5	-	-	-	2,9	7,2	15	3,9	7,2	13	2,9	6,1	8	3,0	4,1	2	51	
RADICOFANI	-	-	0	1,0	1,0	1	-	-	0	2,8	5,1	15	3,2	7,2	41	3,3	5,6	14	3,0	9,2	9	-	-	0	20	
GROSSETO	3,1	9,2	11	4,1	13,8	18	2,3	4,6	10	6,1	12,3	25	5,7	12,3	20	4,0	6,6	8	4,1	8,7	4	2,7	5,1	2	2	
SANTA FISTA	1,9	7,8	5	3,6	10,6	8	2,8	9,3	8	2,4	7,5	8	2,7	9,3	10	3,7	10,6	16	3,0	10,4	22	1,8	7,2	7	16	
MARSCIANO	3,1	9,7	7	4,7	14,0	14	1,5	8,3	6	3,0	7,9	15	4,5	12,9	26	5,4	13,4	13	2,9	10,5	7	2,2	6,9	8	4	
FRONTONE	3,3	7,7	6	2,5	7,7	12	2,5	7,7	6	1,8	3,0	3	5,8	20,5	26	5,9	18,5	25	4,2	12,8	9	5,1	14,9	6	7	
FALCONARA	3,8	6,1	12	3,8	6,1	7	3,5	5,6	3	4,2	7,7	12	2,8	8,2	24	4,2	9,7	18	2,6	5,1	7	2,7	6,1	7	10	
POTENZA PICENA	1,9	4,4	5	2,2	4,8	7	2,8	7,1	9	3,0	7,5	24	1,4	3,6	4	1,3	4,7	2	2,5	5,3	21	2,7	7,7	22	6	
MONSAMPOLO	2,2	6,4	7	2,5	6,7	14	2,7	6,6	16	2,1	4,7	6	1,4	3,5	3	2,0	7,8	11	2,2	7,6	22	2,3	5,8	13	8	
CAPRAROLA	4,5	7,7	6	4,8	8,9	20	2,2	4,6	2	2,9	5,7	13	3,2	5,9	26	3,2	6,8	14	3,4	8,7	10	2,8	7,8	6	3	
MONTEROTONDO	3,3	8,4	17	2,0	8,3	8	1,4	5,1	7	2,3	7,5	11	4,1	9,8	24	4,4	10,2	17	1,9	7,5	3	2,6	7,6	5	8	
ROMA COLLEGIO ROMANO	3,4	7,6	21	2,5	7,9	7	2,2	5,1	5	1,8	4,3	6	2,2	5,1	26	2,7	6,5	23	3,6	7,2	7	2,9	8,0	4	1	
ROMA CIAMPINO	4,4	7,7	8	2,0	5,6	8	2,2	5,1	6	4,4	9,7	9	4,7	10,8	38	3,4	6,6	11	3,4	9,2	8	3,5	7,2	3	9	
BORGO SAN MICHELE	1,5	7,1	4	1,5	5,5	6	2,3	6,5	24	3,1	7,1	13	2,2	4,8	7	3,4	9,5	20	3,2	9,4	9	1,8	6,5	5	12	
FROSINONE	3,5	6,6	13	2,8	5,1	7	2,3	4,1	8	2,2	4,1	15	3,3	7,2	20	3,2	7,2	8	2,7	4,1	3	3,4	6,6	5	21	
PALIANO	2,2	7,5	8	1,3	6,6	6	1,4	5,2	6	3,2	7,1	9	2,0	5,6	10	2,6	5,9	16	2,7	5,7	12	1,7	6,4	5	28	
CASTEL DI SANGRO	3,3	9,3	4	3,9	10,1	16	1,9	5,6	6	2,1	6,8	7	3,6	8,8	25	3,0	8,1	15	3,5	7,5	8	1,7	6,9	1	18	
PESCARA	3,2	6,6	14	3,5	6,6	14	2,5	4,6	5	2,9	3,6	2	4,3	12,8	15	3,6	10,2	28	2,0	4,1	4	3,0	7,7	8	10	
CAMPOCHIARO	2,5	6,1	10	1,8	5,4	5	1,3	5,2	6	1,3	4,4	12	2,2	7,5	8	4,0	12,3	21	2,8	9,8	16	2,3	6,1	13	9	
TERMOLI	3,5	10,2	8	5,1	11,8	18	5,1	11,8	10	2,7	5,1	6	4,8	10,2	13	5,0	9,2	9	5,1	14,9	13	8,0	14,9	13	10	
CASTEL VOLTURNO	1,8	9,7	8	2,2	8,6	27	2,2	9,0	9	1,4	3,0	5	3,0	7,4	8	3,3	8,8	16	3,6	9,0	21	2,0	5,7	2	4	
PIANO CAPPELLE	2,9	8,4	9	2,6	7,6	8	1,7	4,7	8	1,1	4,2	7	1,5	6,2	6	2,5	6,4	13	3,9	8,6	28	2,0	6,8	6	15	
NAPOLI CAPODICHINO	2,5	9,2	9	3,5	7,2	10	2,7	4,6	7	1,7	2,0	1	2,8	5,1	23	3,2	5,6	7	4,3	9,2	12	1,8	4,1	7	24	
TORELLA DEI LOMBARDI	3,4	8,9	10	2,2	9,3	8	3,0	7,5	5	2,6	9,4	5	4,2	11,6	14	4,3	11,7	20	5,2	14,1	25	2,6	7,1	10	3	
PONTECAGNANO	1,7	6,8	13	1,8	5,4	7	1,3	4,1	5	1,3	2,9	4	2,3	6,8	9	3,1	7,8	26	2,1	6,0	7	1,3	5,2	12	17	
FOGGIA AMENDOLA	5,2	11,3	18	4,1	6,1	2	3,0	4,6	6	3,1	6,6	10	1,7	2,5	2	3,1	5,6	6	4,3	12,3	32	3,9	8,2	18	6	
PALO DEL COLLE	4,3	8,4	11	3,4	7,2	7	2,2	6,4	4	2,5	11,1	2	4,8	11,5	15	4,1	10,7	26	3,7	10,3	22	3,9	8,6	13	0	
TURI	3,9	7,4	12	2,4	4,9	3	2,5	5,2	2	2,5	7,4	3	4,3	10,6	35	3,0	8,2	11	3,2	7,9	18	3,9	7,7	14	2	
MARINA DI GINOSA	3,8	8,7	8	3,2	6,1	5	3,8	7,7	12	5,8	12,8	15	4,2	9,2	11	4,8	10,8	7	4,4	8,7	25	4,3	8,7	17	0	
BRINDISI	3,3	5,6	5	3,9	9,2	4	3,5	7,7	3	5,2	12,8	21	5,5	10,2	19	3,7	6,6	8	5,4	9,2	18	4,9	7,2	9	13	
S. MARIA DI LEUCA	6,0	10,2	20	6,0	9,7	5	3,6	6,6	7	5,0	8,7	24	4,4	8,7	11	3,8	6,1	10	5,2	11,3	13	4,9	7,7	10	0	
LECCE																										



Scarti dell'eliofania relativa rispetto ai valori climatici - aprile 2008



Scarti della temperatura minima rispetto ai valori climatici - aprile 2008