

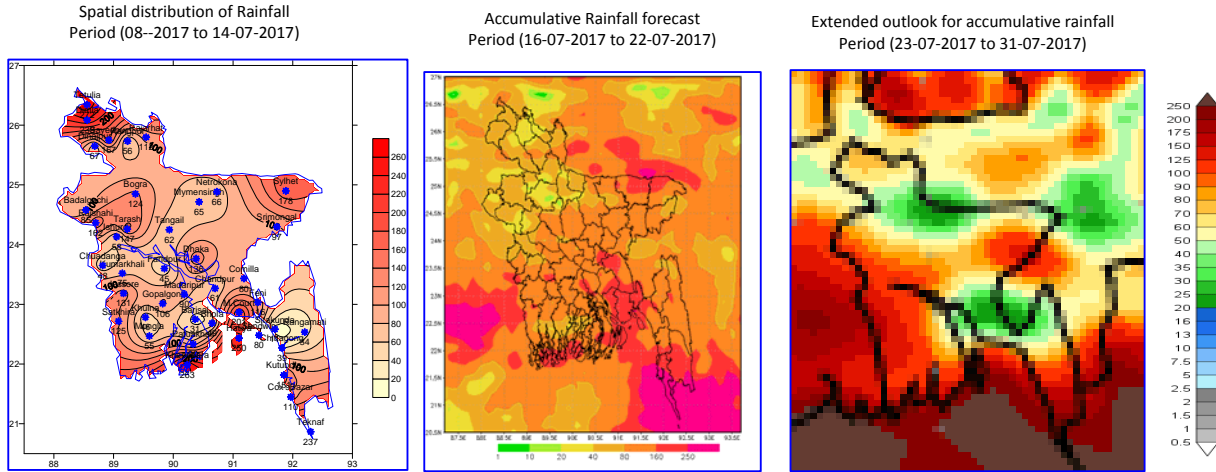


Government of the People's Republic of Bangladesh
Bangladesh Meteorological Department
(Agro-meteorology Division)
Meteorological Complex, Agargaon, Dhaka-1207.

Agm-23.09.0000.035.51.011.17.27

Issue date: 16-07-2017

Forecast for the period:16.07.2017 to 22.07.2017



Highlights:

Country average of bright sunshine hour was 2.78 hours per day during last week.

Country average of free water loss during the previous week was 2.90 mm per day.

Weather Forecast and Advisory for the Period of 16.07.2017 to 22.07.2017

Bright sunshine hour is likely to be between 3.00 to 5.00 hours per day during this week.

Average of free water loss during the next week is likely to be between 2.50 to 4.00 mm per day.

- The low over Northwest Bay off Odisha-Gangetic West Bengal Coast now lies over the same area. The axis of monsoon trough runs through Rajasthan, Hariyana, Uttar Pradesh, Madhya Pradesh, Bihar, the centre of the low and thence northeastwards to Assam across Bangladesh. Monsoon is less active over Bangladesh and moderate over North Bay.
- Light (04-10mm) to moderate (11-22mm) rain/thunder shower may occur at many places over Sylhet, Chittagong, Khulna and Rajshahi divisions at few places elsewhere over the country during this period with a chance of isolated Moderately heavy (22-44 mm) falls at places over the country at the end of this period.
- Day and night temperature may increase in the 1st half and decrease in the second half of this period over the country.

Ayesha

Mossammat Ayesha Khatun
 Deputy Director
 For Director
 Phone: 48110121(Office)

Short Weather description; Period: 08.07.2017 to 14.07.2017
Maximum And Minimum Temperature (Range and Extreme)

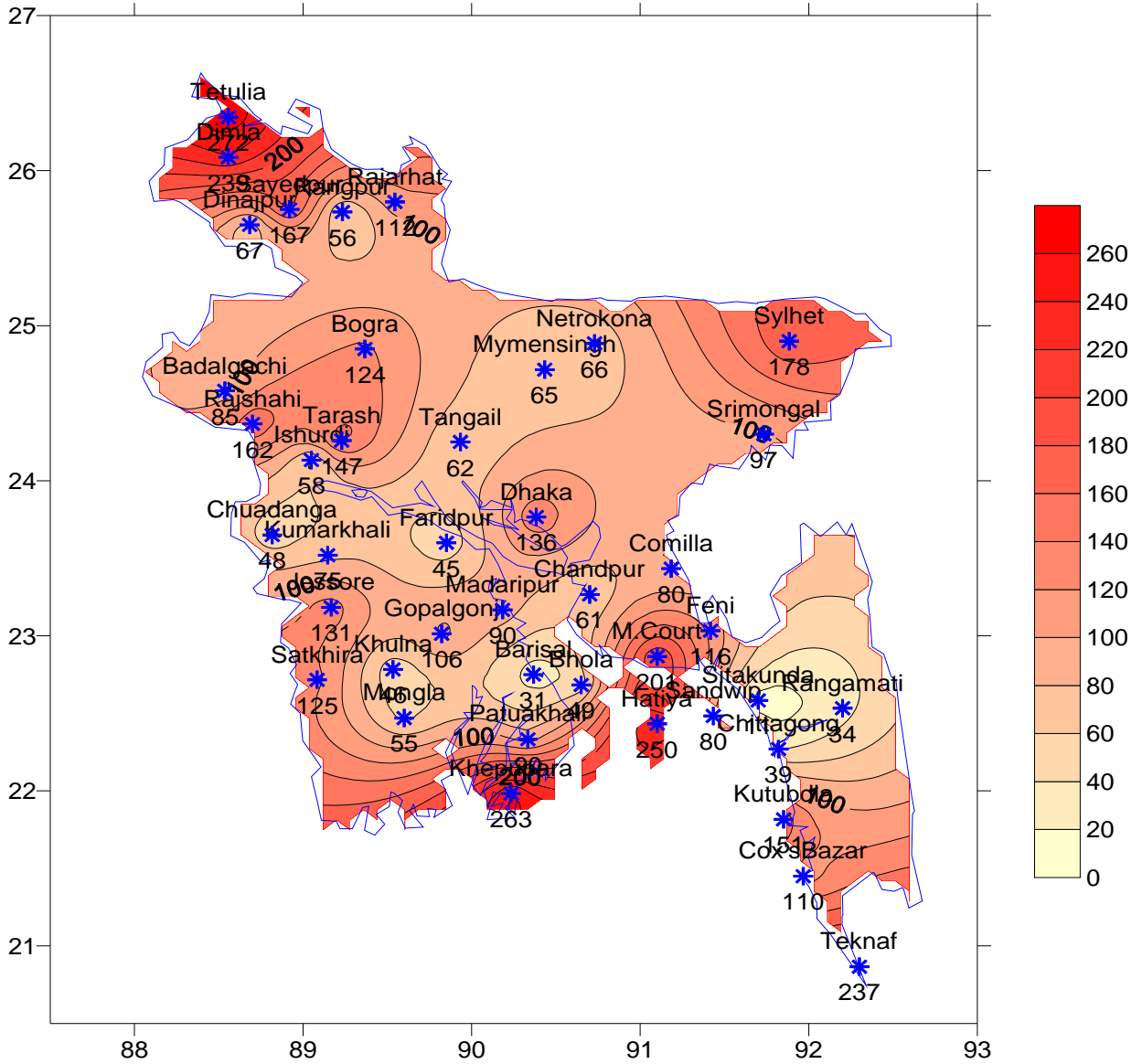
Divisions	Maximum temperature range in °C	Highest maximum temp in °C	Minimum emperature Range in °C	Lowest minimum temp in °C
Dhaka	29. - 35.0 °C	Faridpur 35.0 °C	24.7 - 27.6 °C	Gopalgong 24.7 °C
Mymensingh	29.6 - 32.5 °C	Mymensingh 32.5 °C	24.9 - 27.4 °C	Netrokona 24.9 °C
Chittagong	28.0 - 34.0 °C	Chandpur 34.0 °C	24.5 - 26.8 °C	Cox'sBazar 24.5 °C
Sylhet	28.5 - 33.8 °C	Sylhet 33.8 °C	24.8 - 27.2 °C	Srimongal 24.8 °C
Rajshahi	27.8 - 34.5 °C	Rajshahi 34.5 °C	24.5 - 28.0 °C	Bogra 24.5 °C
Rangpur	27.5 - 34.2 °C	Rangpur & Dimla 34.2 °C	24.0 - 28.0 °C	Dimla 24.0 °C
Khulna	28.0 - 35.2 °C	Jessore 35.2 °C	24.3 - 27.6 °C	Kumarkhali 24.3 °C
Barisal	28.1 - 33.8 °C	Bhola 33.8 °C	24.5 - 27.5 °C	Khepupara 24.5 °C

:Rainfall analysis and average temperature:-

Name of the Divisions	Name of the Stations	Total Rainfall in (mm)	Normal Rainfall in (mm)	Deviation in %	Total Rainy days	Average Max Humidity in %	Average M in Humidity in %	Average Max. temp in °C	Average Normal Max. temp in °C	Average M in. temp in °C	Average Normal Min. temp in
Dhaka	Dhaka	136	102	33	05	093	072	32.0	31.6	26.6	26.3
	Faridpur	045	83	-46	06	96	72	32.2	31.5	26.2	25.9
	Madaripur	090	96	-6	04	88	67	32.1	31.9	26.3	25.8
	Tangail	062	80	-23	06	095	073	32.5	31.6	26.1	26.0
	Gopalgong	106	**	***	07	97	78	30	**	26	**
Mymensingh	Mymensingh	065	107	-39	07	95	76	31.4	30.7	26.4	26.0
	Netrokona	066	**	***	07	94	75	30.5	**	26.1	**
Chittagong	Chittagong	039	174	-78	06	**	**	32.2	31.1	26	25.2
	Sitakunda	011	179	***					30.5		25.3
	Rangamati	034	144	-76	07	95	52	32.2	31.1	25.3	24.9
	Cox'sBazar	110	242	-55	07	97	76	31.1	30.6	25.4	25.2
	Teknaf	237	236	0	07	097	083	30.4	30.0	26.2	25.1
	Hatiya	250	189	32	07	100	89	30.4	29.9	25.1	25.4
	Sandw ip	080	238	-66	07	97	77	31	30.2	25.7	25.4
	Kutubdia	151	170	-11	07	094	073	31.5	30.2	25.8	25.4
	Feni	116	161	-28	04	097	068	31.5	30.4	25.4	25.2
	M.Court	201	158	27	07	96	79	31.5	30.8	25.9	25.8
	Chandpur	061	102	-40	06	097	075	32.3	31.5	26.3	25.9
Comilla	080	117	-32	06	96	77	30.9	31.0	25.4	25.4	
Sylhet	Sylhet	178	167	7	07	97	71	32.1	31.3	25.6	25.2
	Srimongal	097	78	24	07	98	62	31.2	32.1	25.4	25.1
Rajshahi	Rajshahi	162	78	108	06	98	75	32.5	32.3	26.5	25.9
	Bogra	124	95	31	06	097	064	31.3	31.9	26.7	26.2
	Isurdi	058	76	-24	05	97	65	32	32.1	27	25.5
	Badalgachi	085	**	***	05	099	065	31.4	**	26.2	**
	Tarash	147	**	***	04	100	86	31.6	**	26.7	**
Rangpur	Rangpur	056	130	-57	06	96	71	31.8	31.3	26.0	25.9
	Dinajpur	067	125	-46	07	097	062	31.7	31.6	26.2	25.5
	Sayedpur	167	**	***	05	96	75	31.3	**	25.6	**
	Rajarhat	112	**	***	05	97	71	31.4	**	25.4	**
	Tetulia	272	**	***	04	098	076	30.8	**	**	**
	Dimla	239	**	***	04	095	074	31.4	**	26.0	**
Khulna	Khulna	046	91	-49	04	097	075	32.4	32.0	26.6	26.2
	Mongla	055	**	***	06	97	78	31.7	**	26.7	**
	Jessore	131	77	70	06	094	070	32.7	32.5		26.0
	Chuadanga	048	89	-46	05	097	071	32.9	32.8	26.5	26.2
	Satkhira	125	76	64	07	98	65	32	32.3	26	26.3
	Kumarkhali	075	**	***	04	098	081	31.6	**	26.2	**
Barisal	Barisal	031	96	-68	07	100	82	31.3	31.2	26.4	25.6
	Bhola	049	102	-52	07	91	69	32.1	30.8	26	25.7
	Patuakhali	090	105	-14	07	97	83	31.3	31.1	26.3	25.9

N.B. Analyses obtained in this bulletin are based on preliminary un-checked data. ** Data not received. *** Data not available.

Spatial distribution of Rainfall. Period (16-07-2017 to 22-07-2017)



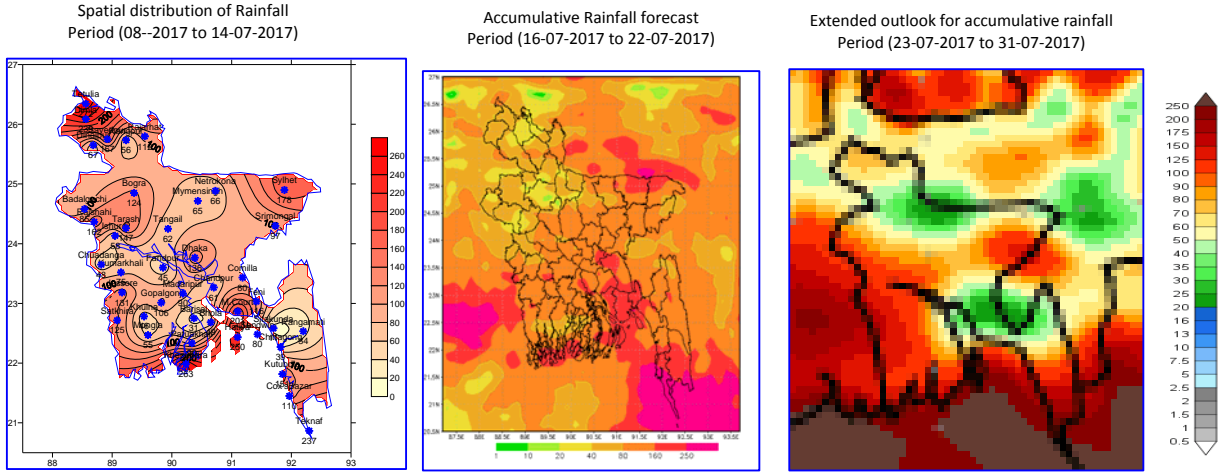


গণপ্রজাতন্ত্রী বাংলাদেশ সরকার
বাংলাদেশ আবহাওয়া অধিদপ্তর
কৃষি আবহাওয়া মহাশাখা
আবহাওয়া ভবন, আগারগাঁও, ঢাকা-১২০৭।

এজিএম-২৩.০৯.০০০০.০৩৫.৫১.০১১.১৭.২৭

তারিখ: ১৬-০৭-২০১৭ খ্রিঃ

পূর্বাভাসের সময়কাল: ১৬-০৭-২০১৭ থেকে ২২-০৭-২০১৭



প্রধান বৈশিষ্ট্য সমূহঃ-

গত সপ্তাহে দেশের দৈনিক উজ্জ্বল সূর্যকিরণ কালের গড় ২.৭৮ ঘন্টা ছিল।

গত সপ্তাহে দেশের দৈনিক বাষ্পীভবনের গড় ২.৯০ মিঃ মিঃ ছিল।

আবহাওয়ার পূর্বাভাসঃ- ১৬-০৭-২০১৭ থেকে ২২-০৭-২০১৭ ইং পর্যন্ত।

এ সপ্তাহে দৈনিক উজ্জ্বল সূর্য কিরণ কাল ৩.০০ থেকে ৫.০০ ঘন্টার মধ্যে থাকতে পারে।

আগামী সপ্তাহের বাষ্পীভবনের দৈনিক গড় ২.০০ মিঃ মিঃ থেকে ৩.০০ মিঃ মিঃ থাকতে পারে।

- উড়িষ্যা-গাঙ্গেয় পশ্চিমবঙ্গ উপকূলের অদূরে উত্তর-পশ্চিম বঙ্গোপসাগরে অবস্থানরত লঘুচাপটি বর্তমানে একই এলাকায় অবস্থান করছে। মৌসুমী বায়ুর অক্ষ রাজস্থান, হরিয়ানা, উত্তর প্রদেশ, মধ্যপ্রদেশ, বিহার, লঘুচাপের কেন্দ্রস্থল এবং বাংলাদেশ হয়ে উত্তর-পূর্ব দিকে আসাম পর্যন্ত বিস্তৃত। মৌসুমী বায়ু বাংলাদেশের উপর কম সক্রিয় এবং উত্তর বঙ্গোপসাগরে মাঝারী অবস্থায় রয়েছে।
- এ সময়ে সিলেট, চট্টগ্রাম, খুলনা ও রাজশাহী বিভাগের অনেক স্থানে এবং দেশের অন্যত্র কিছু কিছু স্থানে হালকা (০৪-১০মিঃমিঃ) থেকে মাঝারী (১১-২২ মিঃমিঃ) ধরণের বৃষ্টি/বজ্রবৃষ্টি হতে পারে। সেই সাথে দেশের কোথাও কোথাও বিচ্ছিন্নভাবে মাঝারী ধরনের ভারী (২৩-৪৪ মিঃমিঃ) বৃষ্টিপাত হতে পারে।
- এ সময়ের প্রথমার্ধে সারাদেশে দিন ও রাতের তাপমাত্রা সামান্য বৃদ্ধি পেতে পারে এবং দ্বিতীয়ার্ধে সামান্য হ্রাস পেতে পারে।

Ayesha

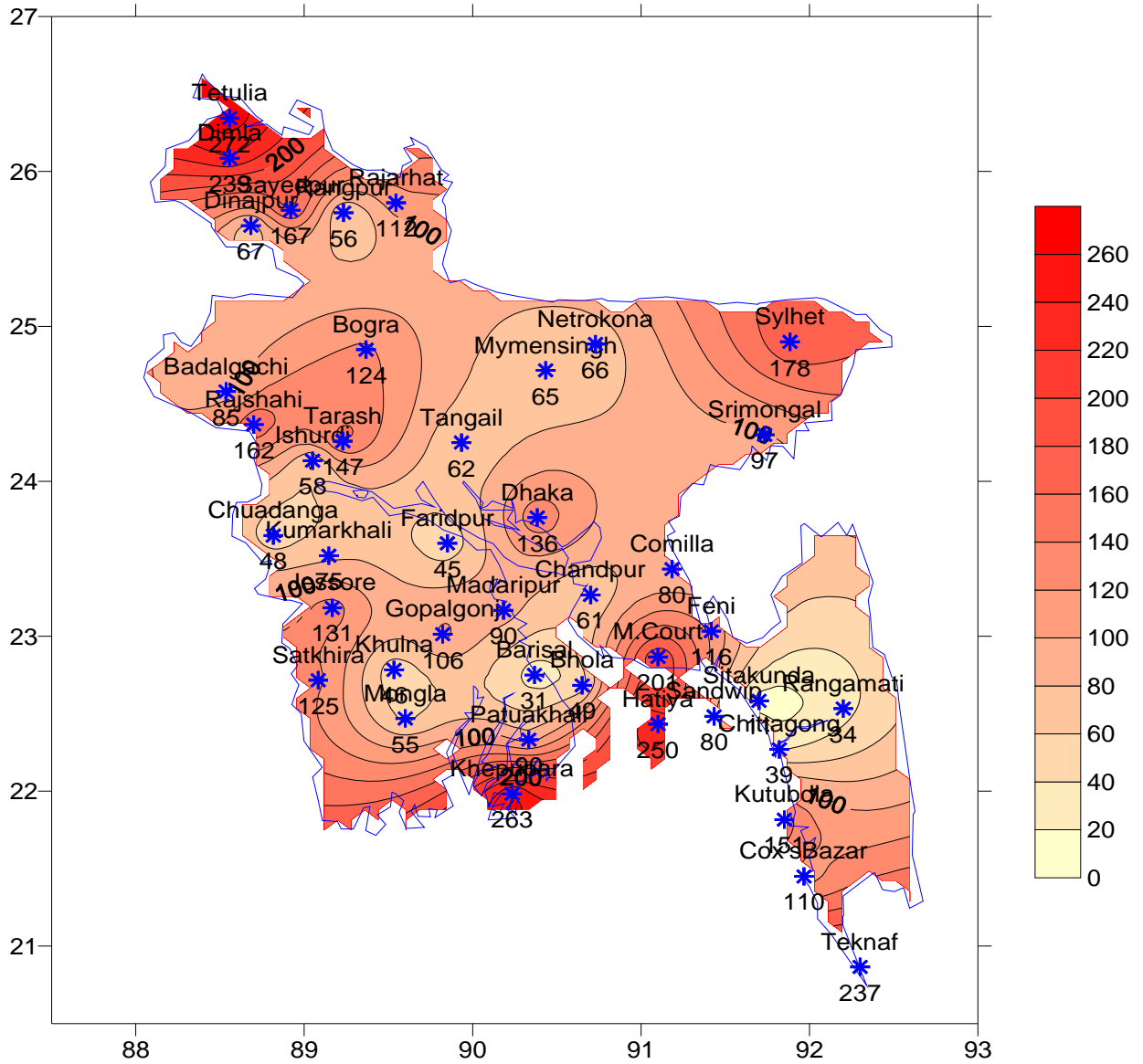
(মোসাম্মৎ আয়শা খাতুন)

উপ-পরিচালক

পরিচালকের পক্ষে

ফোনঃ ৪৮১১০১২১(দপ্তর)

বৃষ্টিপাতের স্থানিক বন্টন. সময়কাল (১৬-০৭-২০১৭ হতে ২২-০৭-২০১৭)



সর্বোচ্চ ও সর্বনিম্ন তাপমাত্রা

বিভাগ	সর্বোচ্চ তাপমাত্রার গরিসর °সে:	সর্বোচ্চ তাপমাত্রা °সে:	সর্বোচ্চ তাপমাত্রার গরিসর °সে:	সর্বোচ্চ তাপমাত্রা °সে:
ঢাকা	২৯. - ৩৫.০ °সে:	ফরিদপুর ৩৫.০ °সে:	২৪.৭ - ২৭.৬ °সে:	গোপালগঞ্জ ২৪.৭ °সে:
ময়মনসিংহ	২৯.৬ - ৩২.৫ °সে:	ময়মনসিংহ ৩২.৫ °সে:	২৪.৯ - ২৭.৪ °সে:	নেত্রকোনা ২৪.৯ °সে:
চট্টগ্রাম	২৮.০ - ৩৪.০ °সে:	চাঁদপুর ৩৪.০ °সে:	২৪.৫ - ২৬.৮ °সে:	কক্সবাজার ২৪.৫ °সে:
সিলেট	২৮.৫ - ৩৩.৮ °সে:	সিলেট ৩৩.৮ °সে:	২৪.৮ - ২৭.২ °সে:	শ্রীমঙ্গল ২৪.৮ °সে:
রাজশাহী	২৭.৮ - ৩৪.৫ °সে:	রাজশাহী ৩৪.৫ °সে:	২৪.৫ - ২৮.০ °সে:	বগুড়া ২৪.৫ °সে:
রংপুর	২৭.৫ - ৩৪.২ °সে:	রংপুর & ডিমলা ৩৪.২ °সে:	২৪.০ - ২৮.০ °সে:	ডিমলা ২৪.০ °সে:
খুলনা	২৮.০ - ৩৫.২ °সে:	যশোর ৩৫.২ °সে:	২৪.৩ - ২৭.৬ °সে:	কুমারখালী ২৪.৩ °সে:
বরিশাল	২৮.১ - ৩৩.৮ °সে:	ভোলা ৩৩.৮ °সে:	২৪.৫ - ২৭.৫ °সে:	খেপুপাড়া ২৪.৫ °সে:

বৃষ্টিপাত বিশ্লেষণ এবং স্বাভাবিক তাপমাত্রা: -

বিভাগের নাম	স্টেশনের নাম	মোট বৃষ্টিপাত (মি:মি:)	স্বাভাবিক বৃষ্টিপাত (মি:মি:)	বিচ্ছৃতি	মোট বৃষ্টিপাতের দিন	সর্বোচ্চ গড় আর্দ্রতা (%)	সর্বনিম্ন আর্দ্রতা (%)	গড় সর্বোচ্চ তাপমাত্রা (ডিগ্রী সে:)	গড় স্বাভাবিক তাপমাত্রা (ডিগ্রী সে:)	সর্বনিম্ন গড় তাপমাত্রা (%)	সর্বনিম্ন স্বাভাবিক গড় তাপমাত্রা (%)
ঢাকা	ঢাকা	১৩৬	১০২	৩৩	০৫	০৯৩	০৭২	৩২.০	৩১.৬	২৬.৬	২৬.৩
	ফরিদপুর	০৪৫	৮৩	-৪৬	০৬	৯৬	৭২	৩২.২	৩১.৫	২৬.২	২৫.৯
	মাদারীপুর	০৯০	৯৬	-৬	০৪	৮৮	৬৭	৩২.১	৩১.৯	২৬.৩	২৫.৮
	টাঙ্গাইল	০৬২	৮০	-২৩	০৬	০৯৫	০৭৩	৩২.৫	৩১.৬	২৬.১	২৬.০
	গোপালগঞ্জ	১০৬	**	***	০৭	৯৭	৭৮	৩০	**	২৬	**
ময়মনসিংহ	ময়মনসিংহ	০৬৫	১০৭	-৩৯	০৭	৯৫	৭৬	৩১.৪	৩০.৭	২৬.৪	২৬.০
	নেত্রকোনা	০৬৬	**	***	০৭	৯৪	৭৫	৩০.৫	**	২৬.১	**
চট্টগ্রাম	চট্টগ্রাম	০৩৯	১৭৪	-৭৮	০৬	**	**	৩২.২	৩১.১	২৬	২৫.২
	সীতাকুন্ড	০১১	১৭৯	***					৩০.৫		২৫.৩
	রাসামাটি	০৩৪	১৪৪	-৭৬	০৭	৯৫	৫২	৩২.২	৩১.১	২৫.৩	২৪.৯
	কক্সবাজার	১১০	২৪২	-৫৫	০৭	৯৭	৭৬	৩১.১	৩০.৬	২৫.৪	২৫.২
	টেকনাফ	২৩৭	২৩৬	০	০৭	০৯৭	০৮৩	৩০.৪	৩০.০	২৬.২	২৫.১
	যতিয়া	২৫০	১৮৯	৩২	০৭	১০০	৮৯	৩০.৪	২৯.৯	২৫.১	২৫.৪
	সন্দ্বীপ	০৮০	২৩৮	-৬৬	০৭	৯৭	৭৭	৩১	৩০.২	২৫.৭	২৫.৪
	কুতুবদীয়া	১৫১	১৭০	-১১	০৭	০৯৪	০৭৩	৩১.৫	৩০.২	২৫.৮	২৫.৪
	ফেনী	১১৬	১৬১	-২৮	০৪	০৯৭	০৬৮	৩১.৫	৩০.৪	২৫.৪	২৫.২
	মাইজদী কোর্ট	২০১	১৫৮	২৭	০৭	৯৬	৭৯	৩১.৫	৩০.৮	২৫.৯	২৫.৮
	চাঁদপুর	০৬১	১০২	-৪০	০৬	০৯৭	০৭৫	৩২.৩	৩১.৫	২৬.৩	২৫.৯
	কুমিল্লা	০৮০	১১৭	-৩২	০৬	৯৬	৭৭	৩০.৯	৩১.০	২৫.৪	২৫.৪
সিলেট	সিলেট	১৭৮	১৬৭	৭	০৭	৯৭	৭১	৩২.১	৩১.৩	২৫.৬	২৫.২
	শ্রীমঙ্গল	০৯৭	৭৮	২৪	০৭	৯৮	৬২	৩১.২	৩২.১	২৫.৪	২৫.১
রাজশাহী	রাজশাহী	১৬২	৭৮	১০৮	০৬	৯৮	৭৫	৩২.৫	৩২.৩	২৬.৫	২৫.৯
	বগুড়া	১২৪	৯৫	৩১	০৬	০৯৭	০৬৪	৩১.৩	৩১.৯	২৬.৭	২৬.২
	ঈশ্বরদী	০৫৮	৭৬	-২৪	০৫	৯৭	৬৫	৩২	৩২.১	২৭	২৫.৫
	বদলগাছী	০৮৫	**	***	০৫	০৯৯	০৬৫	৩১.৪	**	২৬.২	**
	তাড়াশ	১৪৭	**	***	০৪	১০০	৮৬	৩১.৬	**	২৬.৭	**
রংপুর	রংপুর	০৫৬	১৩০	-৫৭	০৬	৯৬	৭১	৩১.৮	৩১.৩	২৬.০	২৫.৯
	দিনাজপুর	০৬৭	১২৫	-৪৬	০৭	০৯৭	০৬২	৩১.৭	৩১.৬	২৬.২	২৫.৫
	সৈয়দপুর	১৬৭	**	***	০৫	৯৬	৭৫	৩১.৩	**	২৫.৬	**
	রাজারহাট	১১২	**	***	০৫	৯৭	৭১	৩১.৪	**	২৫.৪	**
	তেতুলিয়া	২৭২	**	***	০৪	০৯৮	০৭৬	৩০.৮	**	**	**
	ডিমলা	২৩৯	**	***	০৪	০৯৫	০৭৪	৩১.৪	**	২৬.০	**
খুলনা	খুলনা	০৪৬	৯১	-৪৯	০৪	০৯৭	০৭৫	৩২.৪	৩২.০	২৬.৬	২৬.২
	মংলা	০৫৫	**	***	০৬	৯৭	৭৮	৩১.৭	**	২৬.৭	**
	যশোর	১৩১	৭৭	৭০	০৬	০৯৪	০৭০	৩২.৭	৩২.৫		২৬.০
	চুমাডাঙ্গা	০৪৮	৮৯	-৪৬	০৫	০৯৭	০৭১	৩২.৯	৩২.৮	২৬.৫	২৬.২
	সাতক্ষীরা	১২৫	৭৬	৬৪	০৭	৯৮	৬৫	৩২	৩২.৩	২৬	২৬.৩
	কুমারখালী	০৭৫	**	***	০৪	০৯৮	০৮১	৩১.৬	**	২৬.২	**
বরিশাল	বরিশাল	০৩১	৯৬	-৬৮	০৭	১০০	৮২	৩১.৩	৩১.২	২৬.৪	২৫.৬
	ভোলা	০৪৯	১০২	-৫২	০৭	৯১	৬৯	৩২.১	৩০.৮	২৬	২৫.৭
	পটুয়াখালী	০৯০	১০৫	-১৪	০৭	৯৭	৮৩	৩১.৩	৩১.১	২৬.৩	২৫.৯
	খেপুপাড়া	২৬৩	১৩৮	৯১	০৭	৯৭	৯৩	৩০.৮	৩০.৭	২৫.১	২৬.০